

Il progettista:
indagini geologiche
ProGeo Associati

arch. Pierfrancesco Prosperi
geol. Massimiliano Rossi
geol. Fabio Poggi
ing. Silvia Bertocci

Il Sindaco:

dott. Giorgio Trevisan

L'Assessore all'Urbanistica

Paolo Renzetti

Il Responsabile dell'Area Urbanistica
e Assetto del Territorio

geom. Lorenzo Bordoni

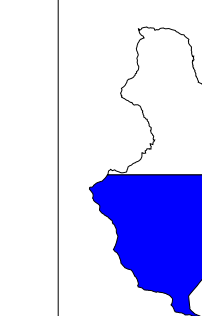
Informalizzazione della cartografia di piano:

ProGeo Associati

Collaboratori

dott. Simona Ricciarini
Fabio Carnicciotti


CARTA DELLA PERICOLOSITA' GEOLOGICA





scala 1:10.000
giugno 2001
aggiornamento aprile 2002

11b

PIANO STRUTTURALE

- 
 classe 2 - pericolosità geologica bassa
 situazioni geologico-tecniche apparentemente stabili

- 
 classe 3 - pericolosità geologica media
 condizioni geologico-tecniche e morfologiche del sito
 tali da far ritenere che esso si trovi al limite dell'equilibrio

- 
 classe 4 - pericolosità geologica elevata
 aree interessate da fenomeni di dissesto

500 0 500 1000 1500 2000 Meters

