

Comune di Castel San Niccolò

Provincia di Arezzo

Il progettista: arch. Pierfrancesco Prosperi  
 indagini geologiche: geol. Massimiliano Rossi  
 ProGeo Associati: geol. Fabio Poggi  
 ing. Silvia Bertocci

Il Sindaco: dott. Giorgio Trevisan

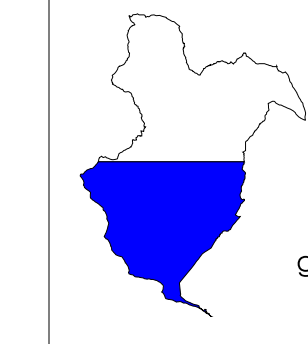
L'Assessore all'Urbanistica: Paolo Renzetti

Il Responsabile dell'Area Urbanistica e Assetto del Territorio: geom. Lorenzo Bordoni

Informatizzazione della cartografia di piano: ProGeo Associati

Collaboratori: dott. Simona Ricciardi  
 Fabio Carnicciotti








CARTA DEI VINCOLI



scala 1:10.000  
 giugno 2001

15b

# PIANO STRUTTURALE

-  Limite vincolo paesaggistico (Art. 139 D.Leg. 490/99)
-  Vincolo archeologico (Art.146 comma 1-m D.Leg. 490/99)
-  Fasce di rispetto corsi d'acqua (Art. 146 comma 1-c D.Leg. 490/99)
-  Zone boscate (Art. 146 comma 1-g D.Leg. 490/99)
-  Limite dei 1.200 m.s.l.m. (Art.146 comma 1-d D.Leg. 490/99)
-  Aree Protette comprese nel Piano Amo (D.C.R. 226/95)
-  Zone escluse dal vincolo idrogeologico (R.D. 3267/23)